



**Commune de SAINT THIBAUD DE COUZ - SAINT PIERRE
D'ENTREMONT - SAINT CASSIN - MONTAGNOLE - JACOB
BELLECOMBETTE - CHAMBERY - BARBERAZ - APREMONT
(Hors agglomération)**

**Arrêté temporaire n° 23-AT-0778
Portant réglementation de la circulation**

Alpes Isère Tour

Le Président du Conseil départemental de la Savoie

Vu le Code général des collectivités territoriales et notamment les articles L. 3221-4 et L. 3221-5

Vu le Code de la route et notamment les articles R. 411-30 et R. 414-3-1

Vu l'arrêté du Président du Conseil Départemental de la Savoie en date du 23 septembre 2022 relatif aux délégations de signature

Vu la demande de COMITE D'ORGANISATION DU TOUR NORD ISERE

CONSIDÉRANT que l'organisation d'une course sportive "**Alpes Isère Tour**" rend nécessaire d'arrêter la réglementation appropriée de la circulation, afin d'assurer la sécurité des usagers, le 28/05/2023

A R R Ê T E

ARTICLE 1 :

Le 28/05/2023, les participants de l'épreuve sportive bénéficient d'un usage exclusif temporaire de la chaussée de 08 h 00 à 18 h 00, sur les routes départementales en annexe. Tout conducteur d'un véhicule qui circule sur la chaussée doit laisser le passage, s'arrêter ou se garer. Les conducteurs ne peuvent reprendre leur marche qu'au signalement des représentants de l'organisation ou après le passage du véhicule signalant la fin de la manifestation.

Par dérogation, cette disposition ne s'applique pas aux véhicules de secours. Une signalisation appropriée est mise en place pour avertir les usagers de la route.

- Le pétitionnaire devra veiller à ce que le stockage des véhicules (en sens inverse de la course) pour les nécessités du passage des coureurs se fasse dans des zones sécurisées qui n'engendrent pas de remontée de file dans des zones dangereuses du fait de la présence de risque naturel ou d'absence de visibilité.

ARTICLE 2 :

La signalisation réglementaire conforme aux dispositions de l'Instruction Interministérielle sur la signalisation routière sera mise en place par le demandeur, COMITE D'ORGANISATION DU TOUR NORD ISERE.

ARTICLE 3 :

Les dispositions définies par le présent arrêté prendront effet le jour de la mise en place de la signalisation.

ARTICLE 4 :

Monsieur le Président du Conseil départemental de la Savoie et le Commandant du Groupement de gendarmerie de la Savoie sont chargés de l'exécution du présent arrêté qui sera publié et affiché conformément à la réglementation en vigueur.

Fait à CHAMBÉRY, le _____

Pour le Président du Conseil départemental et par délégation,

La responsable du Service Exploitation

#signature1#

DIFFUSION:

- COMITE D'ORGANISATION DU TOUR NORD ISERE
- PC OSIRIS
- Le Maire d'APREMONT
- SDIS 73
- SMUR
- MAISON TECHNIQUE DEPARTEMENTALE - MTD
- Le Maire de SAINT CASSIN
- Le Maire de MONTAGNOLE
- Le Maire de JACOB BELLECOMBETTE
- Le Maire de CHAMBERY
- Le Maire de PORTE DE SAVOIE
- Le Maire de SAINT ANDRE
- Le Maire de SAINT THIBAUD DE COUZ
- Le Maire des ECHELLES
- Le Maire de SAINT PIERRE D'ENTREMONT
- Le Maire de BARBERAZ

ANNEXES:

Annexe : Parcours

Conformément aux dispositions du Code de justice administrative, le présent arrêté pourra faire l'objet d'un recours contentieux devant le tribunal administratif compétent, dans un délai de deux mois à compter de sa date de notification ou de publication.



5ème étape

St Thibaud de Couz - St Pierre de Chartreuse

dimanche 28 mai 2023



kilomètre		altitude	route	itinéraire		horaire	
parcours	restant					moyenne course	
						36	34
0,0	1,0	500	RD 1006	SAINT THIBAUD DE COUZ Savoie	départ fictif	11:30	11:30
1,0	0,0	560	"			11:34	11:34
0,0	161,2	560	RD 1006	sortie de St Thibaud de Couz	départ réel	11:34	11:34
4,1	157,1	600	"	radar fixe		11:40	11:41
6,4	154,8	535	"	tunnel des Echelles		11:44	11:45
9,4	151,8	410	RD 520	giratoire RD 1006 / RD 46 / RD 520 près les Echelles		11:49	11:50
10,1	151,1	405	"	département de l'Isère		11:57	11:59
12,0	149,2	390	"	giratoire RD 520 / RD 520d près Entre Deux Guiers		11:54	11:55
14,9	146,3	400	"	SAINT LAURENT DU PONT		11:58	12:00
15,9	145,3	405	RD 520	SAINT LAURENT DU PONT Sprint bonifications	SPRINT	12:00	12:02
16,6	144,6	415	RD 520b	carrefour à feux RD 520 / RD 520b		12:01	12:03
18,4	142,8	450	"	tunnel de Fourvoirie		12:04	12:06
22,9	138,3	670	"	tunnels de la Molière		12:12	12:14
26,0	135,2	790		SAINT PIERRE DE CHARTREUSE		12:17	12:19
26,5	134,7	795	RD 512	lieu dit la Diat à St Pierre de Chartreuse carrefour RD 520b / RD 512		12:18	12:20
27,5	133,7	875	VC	croisement RD 512 / place de l'Eglise		12:19	12:22
27,6	133,6	880	"	ST PIERRE DE CHARTREUSE premier passage sur la ligne d'arrivée		12:20	12:22
28,0	133,2	900	RD 512	croisement route de Baffardière / RD 512		12:20	12:23
30,8	130,4	1140	RD 512	col du Cucheron 1ère catégorie	GPM	12:25	12:28
32,8	128,4	950	"	lieu dit St Philibert à St Pierre d'Entremont		12:28	12:31
38,5	122,7	650	"	SAINT PIERRE D'ENTREMONT		12:38	12:41
39,1	122,1	640	RD 912	SAINT PIERRE D'ENTREMONT département de la Savoie		12:39	12:43
43,9	117,3	835	"	ENTREMONT LE VIEUX		12:47	12:51
48,8	112,4	1134	RD 912	col du Granier 2ème catégorie	GPM	12:55	13:00
49,0	112,2	1120	"	zone de rejet des déchets	ZONE VERTE	12:55	13:00
54,2	107,0	830	"	tunnel du Pas de la Fosse		13:04	13:09
58,8	102,4	575	VC	carrefour RD 912 / route de la Plaine		13:12	13:17
59,3	101,9	580	"	crst route de la Plaine / RD 6 / route des Confins près Montagnole		13:12	13:18
60,8	100,4	520	RD 7	croisement route de Montagnole / RD 7		13:15	13:21
61,0	100,2	515	"	SAINT CASSIN		13:15	13:21
64,2	97,0	360	RD 6	carrefour RD 7 / RD 6 (route des championnats du monde)		13:21	13:27
65,9	95,3	480	RD 6	côte de Montagnole 3ème catégorie	GPM	13:23	13:30
66,1	95,1	475	RD 6e	carrefour RD 6 / RD 6e		13:24	13:30
66,4	94,8	460	RD 912	carrefour RD 6e / RD 912		13:24	13:31
67,1	94,1	450	"	JACOB BELLECOMBETTE		13:25	13:32
68,1	93,1	390	"	CHAMBERY		13:27	13:34
68,5	92,7	360	"	giratoire av de la Grande Chartreuse / boulevard de Bellevue		13:28	13:34
69,4	91,8	305	RD 4	car RD 912 (av de la Gde Chartreuse) / RD 4 (ch des Charmettes		13:29	13:36
69,5	91,7	310	"	chemin des Charmettes / route de Chanaz		13:29	13:36
70,3	90,9	350	"	BARBERAZ		13:31	13:38
76,4	84,8	710	RD 912	carrefour RD 4 / RD 912 deuxième passage		13:41	13:48
78,3	82,9	825	"	tunnel du Pas de la Fosse deuxième passage		13:44	13:52



5ème étape

St Thibaud de Couz - St Pierre de Chartreuse

dimanche 28 mai 2023



kilomètre		a l t i t u d e	r o u t e	itinéraire		horaire		
p a r c o u r u	r e s t a n t					moyenne course		
						36	34	
80,9	80,3	940	RD 912	col du Petit Granier	1ère catégorie	GPM	13:48	13:56
80,9	80,3	940	RD 12b	carrefour RD 912 / RD 12b deuxième passage			13:48	13:56
88,3	72,9	340	RD 12	APREMONT carrefour RD 12b / RD 12			14:01	14:09
90,4	70,8	385	"	lieu dit St André à Porte de Savoie			14:04	14:13
91,6	69,6	305	RD 22	carrefour RD 12 / RD 22			14:06	14:15
92,5	68,7	285	"	département de l'Isère			14:08	14:17
93,5	67,7	270	"	CHAPAREILLAN			14:09	14:19
93,7	67,5	270	"	croisement chemin de St Martin / rue de Clessant			14:10	14:19
94,6	66,6	270	RD 590a	croisement rue de l'Etraz de Vent / rue de l'Épinette			14:11	14:20
95,4	65,8	290	"	carrefour rue de Cernon / RD 285c (avenue de Grenoble)			14:13	14:22
98,4	62,8	335	RD 590a	BARRAUX	Sprint bonifications	SPRINT	14:18	14:27
99,2	62,0	330	VC	croisement RD 590a / route de l'Ancien Tram			14:19	14:29
99,9	61,3	355	RD 9	croisement route de l'Ancien Tram / RD 9			14:20	14:30
100,5	60,7	355	"	zone de ravitaillement fixe	RAVITAILLEMENT		14:21	14:31
102,6	58,6	410	"	LA FLACHERIE			14:25	14:35
104,5	56,7	360	"	SAINT VINCENT DE MERCUZE			14:28	14:38
107,3	53,9	300	RD 29f	carrefour RD 9 / RD 1090 / RD 29f			14:32	14:43
107,5	53,7	295	"	LE TOUVET			14:33	14:43
108,2	53,0	280	RD 29c	carrefour RD 29f (Grande Rue) / RD 29c (avenue Fernand Gras)			14:34	14:44
108,5	52,7	275	RD 29	carrefour RD 29c / RD 29			14:34	14:45
114,3	46,9	685	RD 30	carrefour RD 29 / RD 30			14:44	14:55
116,4	44,8	910	"	lieu dit St Bernard aux Plateau des Petites Roches			14:48	14:59
116,8	44,4	920	RD 30	côte des Petites Roches	2ème catégorie	GPM	14:48	15:00
118,0	43,2	950	"	lieu dit St Hilaire aux Plateau des Petites Roches			14:50	15:02
119,3	41,9	970	RD 30	St Hilaire	Sprint en Or bijouteries Pollard	PRIME	14:52	15:04
122,2	39,0	1005	"	lieu dit St Pancrace aux Plateau des Petites Roches			14:57	15:09
124,8	36,4	930	"	tunnel de St Pancrace			15:02	15:14
130,3	30,9	450	"	SAINT NAZAIRE LES EYMES			15:11	15:23
131,1	30,1	345	RD 1090	carrefour RD 30 / RD 1090			15:12	15:25
131,6	29,6	345	"	SAINT ISMIER			15:13	15:26
134,1	27,1	320	"	BIVIERS			15:17	15:30
135,4	25,8	310	"	MONTBONNOT SAINT MARTIN			15:19	15:32
136,7	24,5	310	"	MEYLAN			15:21	15:35
137,2	24,0	290	VC	carrefour RD 1090 / chemin de Rochasson			15:22	15:36
139,7	21,5	475	"	CORENC			15:26	15:40
140,4	20,8	510	RD 512	croisement chemin de Rochasson / RD 512			15:28	15:41
146,1	151,0	970	"	LE SAPPEY EN CHARTREUSE			15:37	15:51
151,8	9,4	1325	RD 512	col de Porte	1ère catégorie	GPM	15:47	16:01
152,0	9,2	1310	"	zone de rejet des déchets	ZONE VERTE		15:47	16:02
159,8	1,4	800	"	lieu dit la Diat à St Pierre de Chartreuse			16:00	16:16
160,1	1,1	795	"	carrefour RD 512 / RD 520b deuxième passage			16:00	16:16
161,1	0,1	875	VC	croisement RD 512 / place de l'Eglise deuxième passage			16:02	16:18




5ème étape


St Thibaud de Couz - St Pierre de Chartreuse


dimanche 28 mai 2023



kilomètre		a l t i t u d e	r o u t e	itinéraire	horaire		
p a r c o u r u	r e s t a n t				moyenne course		
161,1	0,1	875	VC		36	34	
				côte de St Pierre de Chartreuse 3ème catégorie	GPM	16:02	16:18
161,2	0,0	880	VC	ST PIERRE DE CHARTREUSE Plan de Ville deuxième passage	ARRIVEE	16:02	16:18


km/h
32
11:30
11:34
11:34
11:41
11:46
11:51
12:00
11:56
12:01
12:03
12:05
12:08
12:16
12:22
12:23
12:25
12:25
12:26
12:31
12:35
12:46
12:47
12:56
13:05
13:05
13:15
13:24
13:25
13:28
13:28
13:34
13:37
13:37
13:38
13:39
13:41
13:42
13:44
13:44
13:45
13:57
14:00


km/h
32
14:05
14:05
14:19
14:23
14:25
14:27
14:29
14:29
14:31
14:32
14:38
14:40
14:41
14:42
14:46
14:49
14:55
14:55
14:56
14:57
15:08
15:12
15:13
15:15
15:17
15:23
15:28
15:38
15:39
15:40
15:45
15:47
15:50
15:51
15:55
15:57
16:07
16:18
16:19
16:33
16:34
16:36


km/h
32
16:36
16:36